

Г 709

Всероссийская олимпиада школьников 2023-2024 учебный год

Время выполнения 60 мин. Максимальное кол-во баллов – 56

Шифр

Матрица ответов

№ задания	Правильный ответ	Кол-во баллов
1	Б	1
2	В	1
3	В, Г, Б, А, А, Е	0
4	Б, А, Г, В	2
5	Б А В Г	3
6	Б	0
7	А	0
8	Г	0
9	1) 2) 3) 4) 5)	0
10	А	1
11	А	0
12	Г	1
13	122	1
14	А	0
15	опалзень	1
16	А	0
17	В	0
18	Енисей	1
Всего баллов		12

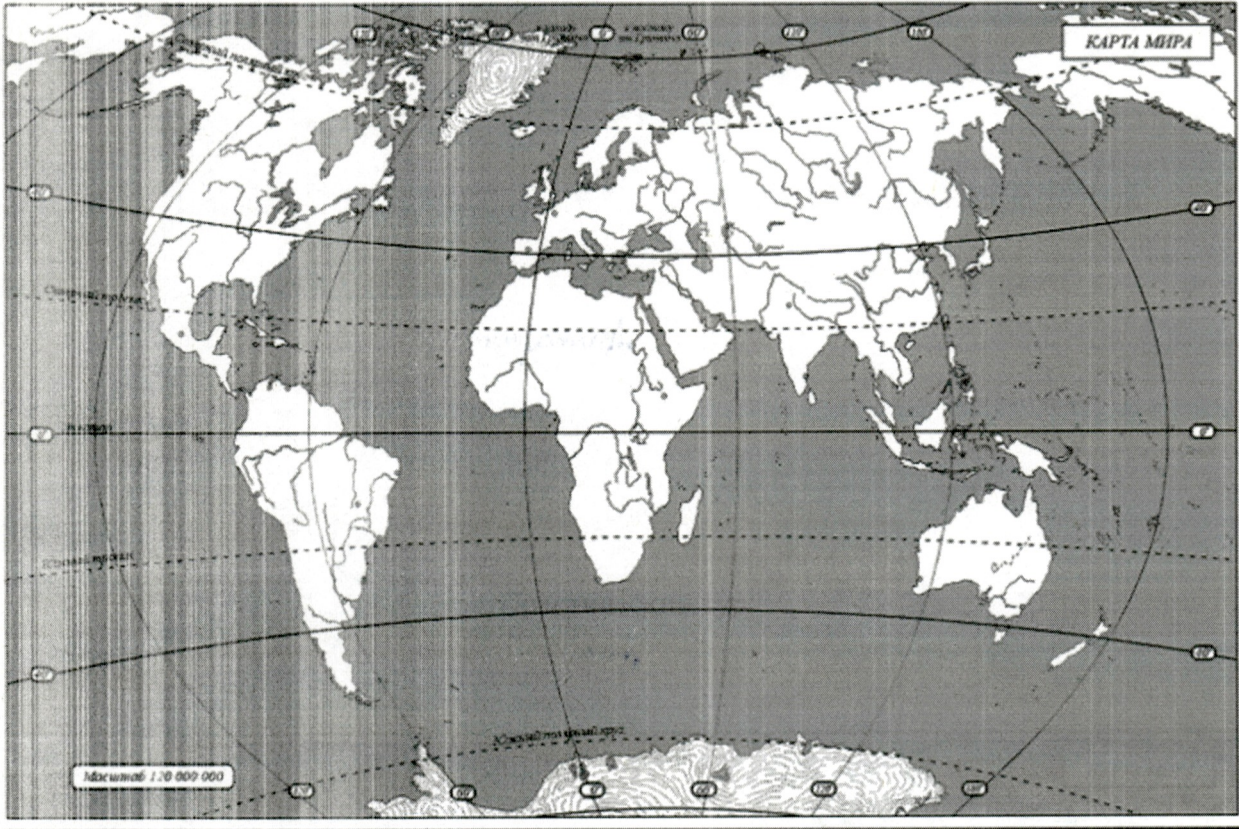
Г 401

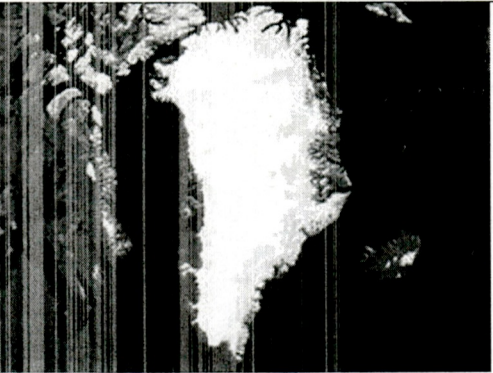
1/15


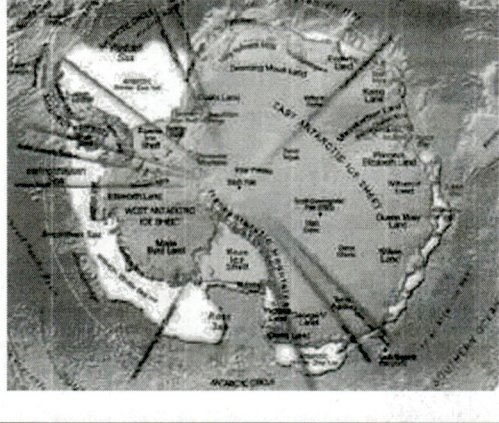



Шифр

Практический тур


Задание №1



№ на карте	Объект	Название	Количество баллов
1		Мадраскар	

2		<p>Самая высокая гора</p> <p>Эверест</p>	1
3		<p>Антарктида</p>	1
4		<p>Самая длинная река -</p> <p>Амазонка</p>	1
5		<p>Самая большая пустыня -</p> <p>Сахара</p>	1
6		<p>Самый высокий потухший вулкан.</p> <p>Фудзияма</p>	

Г 401

7		Австралия	1
Максимальное количество баллов		5	

Задание № 2. Максимальное количество баллов – 12.

За каждое правильно отмеченное сочетание по 2 балла

№№ п/п	Расположение вулканов относительно границ литосферных плит	Географическое положение вулканов					
		Вулканы Средиземноморья	Вулканы срединной части Атлантического океана	Вулканы Южной Америки	Вулканы Северной Америки	Вулканы западной оконечности Тихого океана	Вулканы островов Гавайского архипелага
1	Вулканы зон расхождения литосферных плит				+		
2	Вулканы зон схождения литосферных плит			+2			
3	Вулканы внутриокеанических литосферных плит		+			+	
4	Вулканы зон скольжения относительно друг друга литосферных плит	+2					+

4